



МИНИСТЕРСТВО ТРАНСПОРТА И АВТОМОБИЛЬНЫХ ДОРОГ РЯЗАНСКОЙ ОБЛАСТИ

ул. Радищева, дом 3, Рязань, 390023.
Тел./факс: (4912) 28-09-62 / 28-10-30. E-mail: mintrans@mintrans-rzn.ru
ОКПО 60201006, ОГРН 1096234001698, ИНН / КПП 6234066600 / 623401001

№ АС/6-
На № ОНФ-2-515 от 19.02.2018г.

Руководителю исполкома
регионального отделения
Общероссийского общественного
движения «НАРОДНЫЙ ФРОНТ
«ЗА РОССИЮ» в
Рязанской области
Е.В. Зызину

Уважаемый Евгений Владимирович!

Минтранс Рязанской области направляет Вам информацию по ТОП-10 автомобильных дорог в городе Рязани и Рязанской области, участки которых нуждаются в ремонте.

Приложения: 1. Информация на 2 листах;
2. Схемы на 7 листах.

Министр

А.В. Савичев

ИНФОРМАЦИЯ

об автомобильных дорогах требующих проведения ремонтных работ в рамках проекта ОБЩЕРОССИЙСКОГО НАРОДНОГО ФРОНТА «Дорожная инспекция ОНФ/Карта убитых дорог» ТОП-10.

1. Автомобильная дорога до д. Волшута Михайловского района является автодорогой местного значения.

По информации администрации муниципального образования – Михайловский муниципальный район в деревне Волшута постоянно зарегистрировано 19 человек.

В настоящее время ведется разработка проектной документации на строительство автомобильной дороги Грязное – Волшута протяженностью ≈ 10 км, а также строительство автодороги по д. Волшута протяженностью $\approx 2,6$ км.

Срок окончания разработки проектной документации – 2018 год. После получения положительного заключения государственной экспертизы муниципальное образование – Михайловский муниципальный район сможет обратиться в Правительство Рязанской области с просьбой выделения субсидий на строительство указанной автодороги.

2; 9. Автомобильные дороги по ул. Советская и ул. 50 лет СССР в г. Касимов Рязанской области являются автодорогами местного значения.

По информации администрации города Касимова весной 2018 года на указанных автомобильных дорогах будут выполнены работы по ликвидации выбоин и просадок дорожного покрытия асфальтобетоном.

3. Участок автомобильной дороги Ряжск – Касимов – Нижний Новгород на участке от г. Касимов до моста ч/р Ока в Касимовском районе находится в оперативном управлении министерства транспорта и автомобильных дорог Рязанской области.

Весной 2018 года Минтранс Рязанской области проведет обследование указанного участка автодороги, по результатам данного обследования будет выполнена замена дорожного покрытия (карты).

4. После обследования автомобильной дороги п. Карцево – д. Вишневка установлено.

Поселок Карцево расположен на территории города Рязани. К данному населенному пункту имеется подъезд со стороны г. Рязани. Участок автомобильной дороги, указанный в обращении является альтернативным проездом к п. Карцево и территориально расположен в границах двух муниципальных образований – города Рязани и Рязанского муниципального района.

Участок автодороги п. Карцево – д. Вишневка, который проходит через овраг, находится в неудовлетворительном состоянии, построен в середине 80-х годов, при строительстве многоквартирных домов (для сотрудников АО «РНПК») в п. Новоселки, с целью проезда через ручей в овраге крупногабаритной техники, данный участок был вымощен бетонными плитами

и соединил две автомобильные дороги. Его параметры не соответствуют требованиям нормативных документов и для использования автотранспортом необходима реконструкция автодороги или строительство моста через овраг, что потребует значительных затрат и при существующей интенсивности движения является нецелесообразным.

5. Участок автомобильной дороги по ул. Интернациональная в г. Рязани рядом с детской поликлиникой № 3 находится на балансе управления благоустройства города Рязани. По информации администрации города Рязани весной 2018 года на указанной автомобильной дороге будут выполнены работы по ликвидации выбоин и просадок дорожного покрытия асфальтобетоном.

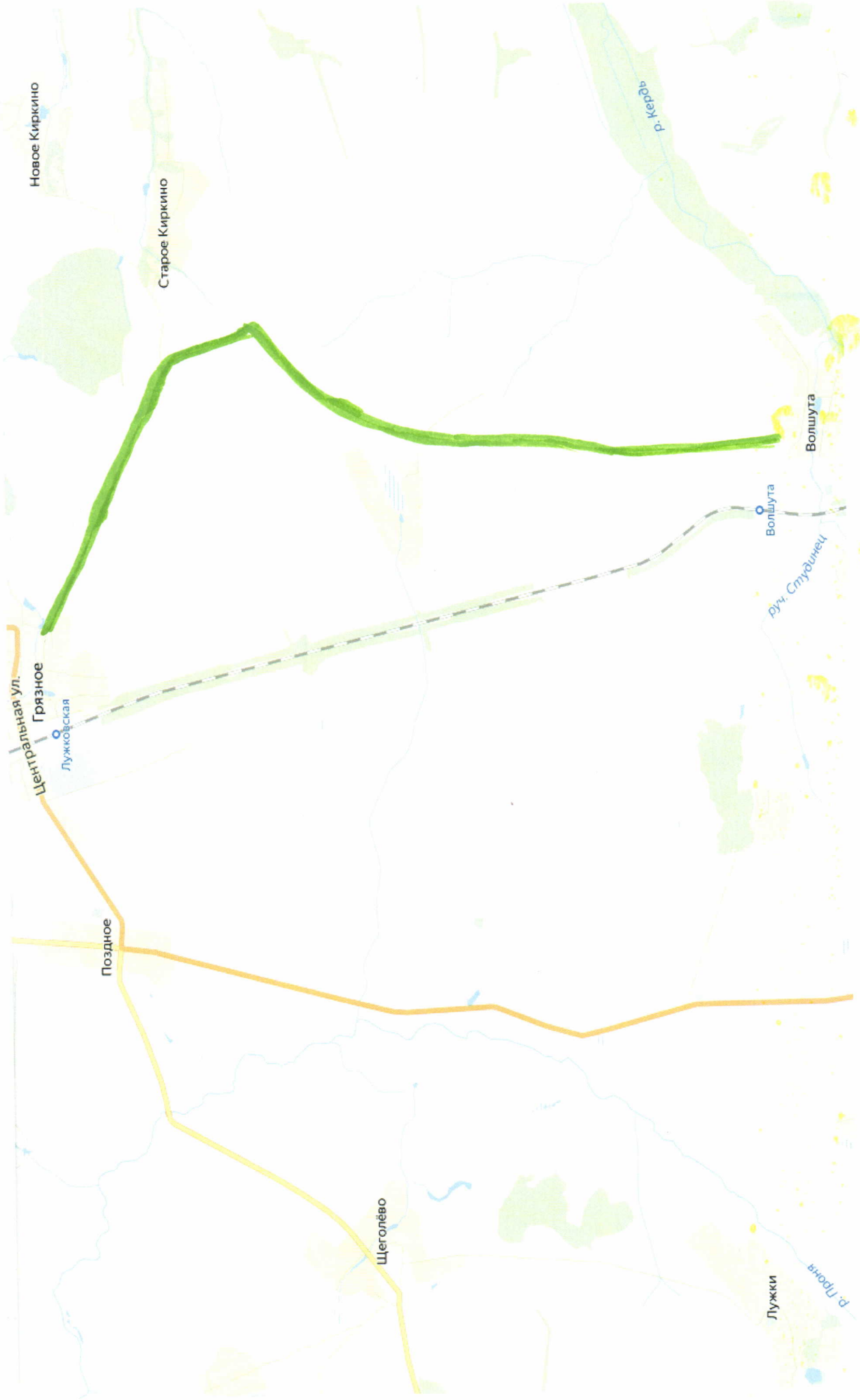
6. Указанная автомобильная дорога имеет большое значение для увеличения пропускной способности городских дорог, связывающих два района города Рязани «Роща» и «Шлаковый», и снижению вероятности образования заторов. Параметры автодороги от ул. Славянский проспект до ул. Пугачева не соответствуют требованиям нормативных документов и для использования автотранспортом необходима реконструкция автодороги. Минтранс Рязанской области обращался в администрацию города Рязани с предложением разработать проектную документацию с последующим выделением субсидий на строительство (реконструкцию) указанной автомобильной дороги.

7. Автомобильная дорога от д. Вишневка до границ г. Рязани находится в собственности муниципального образования – Рязанский район Рязанской области. В настоящее время объявлен аукцион в электронной форме на проведение ремонтных работ автодороги со сроком исполнения – июнь 2018 года.

8. Собственником автомобильной дороги М-5 «Урал» Москва – Рязань – Пенза – Самара – Уфа – Челябинск, проходящей через населенный пункт Кучасьево Шацкого района Рязанской области является ФКУ ФУАД «Большая Волга» Федерального дорожного агентства. В 2017 году был выполнен капитальный ремонт автомобильной дороги М-5 «Урал» Москва – Рязань – Пенза – Самара – Уфа – Челябинск на участке 367+000 – 375+000 в Шацком районе Рязанской области. Минтранс Рязанской области обратился в адрес ФКУ ФУАД «Большая Волга» с просьбой привести проезжую часть участка, находящегося в границах населенного пункта Кучасьево в нормативное состояние.

9. Участок автомобильной дороги по ул. Есенина в г. Рязани на участке от перекрестка ТЦ «Крузиз» до перекрестка с ул. Грибоедова находится на балансе управления благоустройства города Рязани и включена в план ремонта автомобильных дорог на 2018 год в рамках проекта «БКД».

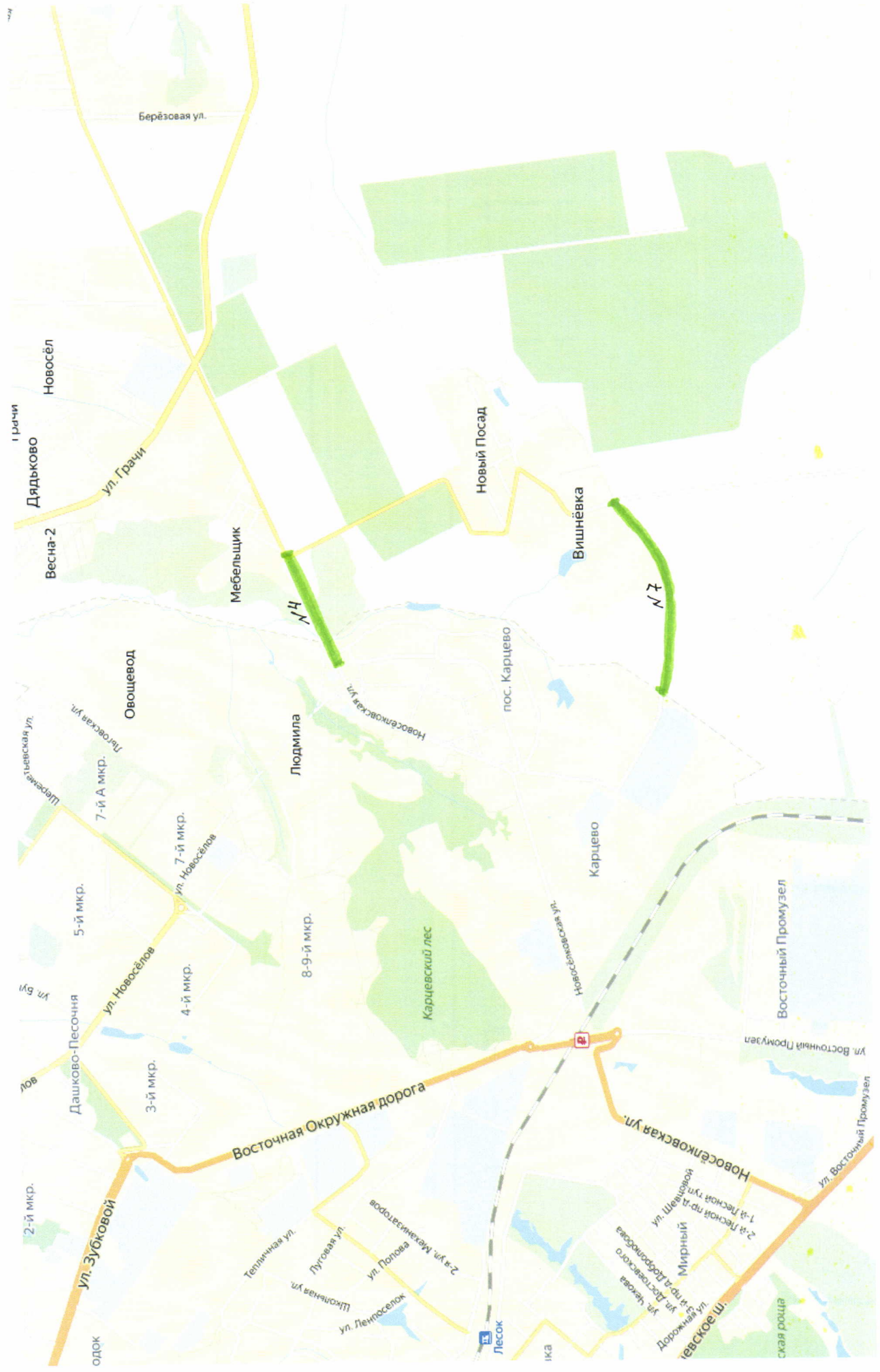
1.



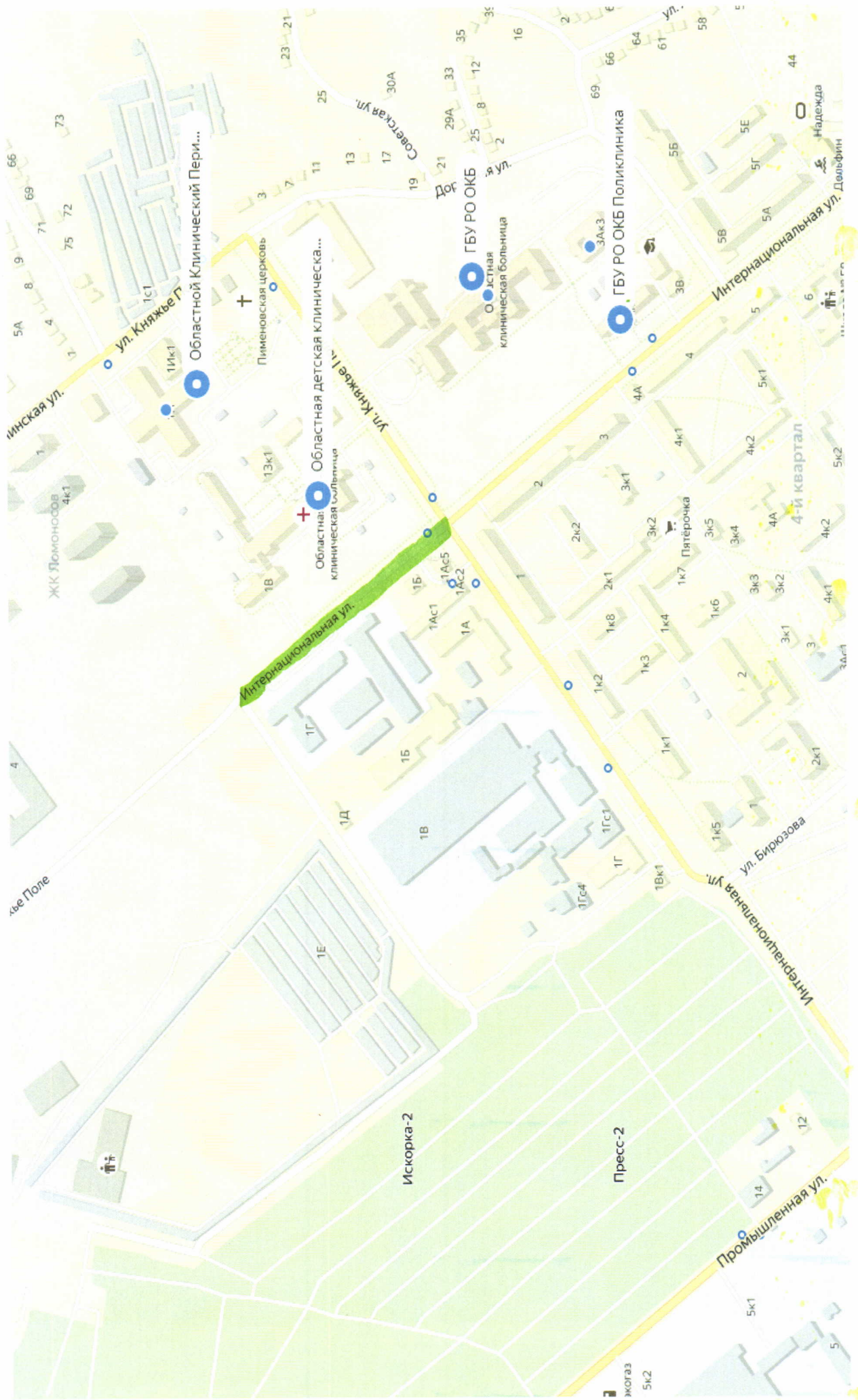
3.



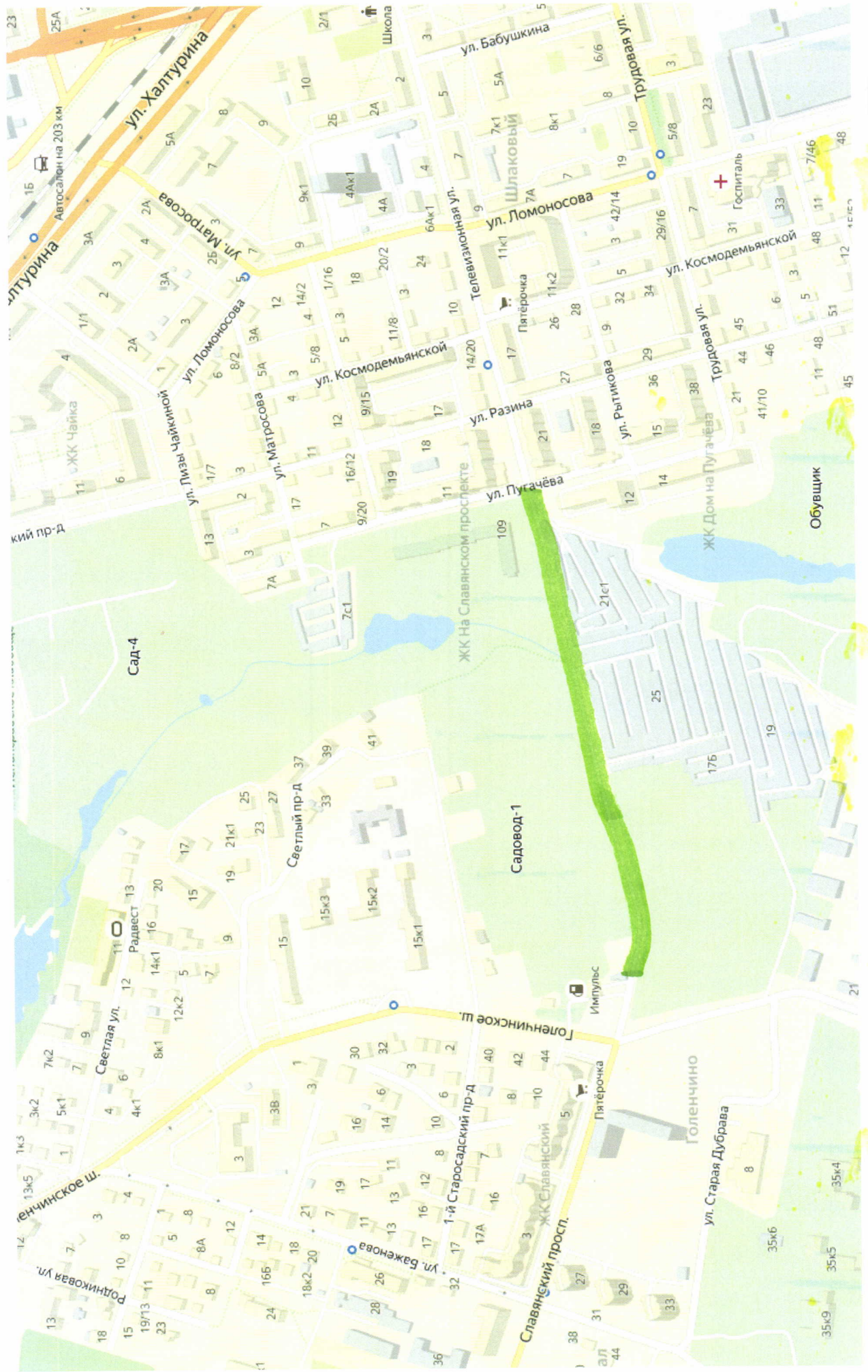
4.7.



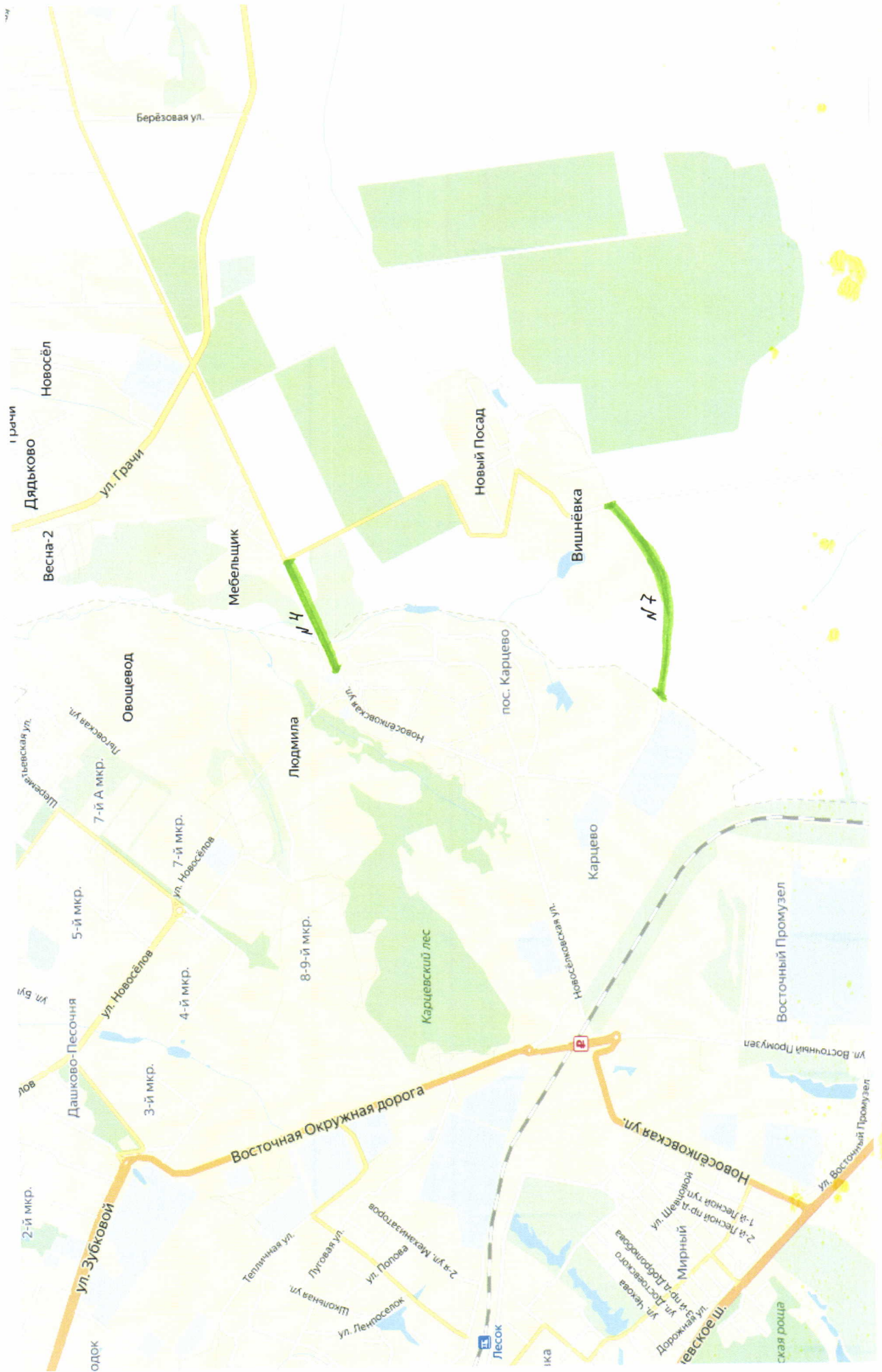
5.



6.



4.7.



8.





10.

