

Государственное казенное учреждение
Республики Марий Эл

«МАРИЙСКАВТОДОР»

424036, Республика Марий Эл, г.Йошкар-Ола, ул. Пролетарская, 26,
тел. (8362) 23-28-05, факс (8362) 46-06-65. E-mail: avtodor@mari-el.ru
www.portal.mari.ru/minprom/avtodor

21.10.2019

№ 3578

на № _____

Руководителю Исполкома
регионального отделения в
Республике Марий Эл
Общероссийского народного
фронта «За Россию»
Н.В. Ефремовой

Уважаемая Надежда Вениаминовна!

ГКУ «Марийскавтодор» направляет следующую информацию по проблемным участкам:

ID 12073. Автомобильная дорога общего пользования Ронга - Кугенер, идентификационный номер 88Н-13018, является автодорогой общего пользования республиканского значения IV технической категории с асфальтобетонным покрытием протяженностью 5,2 км.

На участке проблемы ID 12073 выполнен текущий ремонт покрытия (восстановление изношенных верхних слоев). Фото 1.

ID 26623. Автомобильная дорога общего пользования Большой Тумьюмучаш – Кукмарь - Васташуй, идентификационный номер 88Н-13021, является автодорогой общего пользования республиканского значения IV технической категории с асфальтобетонным покрытием протяженностью 5,6 км.

На автодороге в 2018-2019 годах выполнен текущий ремонт покрытия (ямочный ремонт, восстановление изношенных верхних слоев). Фото 2.

ID 28813. Автомобильная дорога общего пользования Большой Сердеж – Летник – Мари-Пижай, идентификационный номер 88Н-12003, является автодорогой общего пользования республиканского значения IV технической категории с асфальтобетонным покрытием протяженностью 14,3 км.

На участке указанной проблемы id 28813 ежегодно выполняется текущий ремонт покрытия (восстановление изношенных верхних слоев). Фото 3.

ID 29000. Автомобильная дорога общего пользования Большой Сердеж – Летник – Мари-Пижай, идентификационный номер 88Н-12003, является автодорогой общего пользования республиканского значения IV технической категории с асфальтобетонным покрытием протяженностью 14,3 км.

На участке указанной проблемы id 29000 выполнен текущий ремонт покрытия (восстановление изношенных верхних слоев). Фото 4.

ID 29001. Автомобильная дорога общего пользования Большой Сердеж – Летник – Мари-Пижай, идентификационный номер 88Н-12003, является автодорогой общего пользования республиканского значения IV технической категории с асфальтобетонным покрытием протяженностью 14,3 км.

На участке указанной проблемы id 29001 выполнен текущий ремонт покрытия (восстановление изношенных верхних слоев). Фото 5.

ID 29004. Автомобильная дорога общего пользования Большой Сердеж – Летник – Мари-Пижай, идентификационный номер 88Н–12003, является автодорогой общего пользования республиканского значения IV технической категории с асфальтобетонным покрытием протяженностью 14,3 км.

На участке указанной проблемы id 29004 выполнен ямочный ремонт покрытия. Фото 6.

ID 29005. Автомобильная дорога общего пользования Большой Сердеж – Летник – Мари-Пижай, идентификационный номер 88Н–12003, является автодорогой общего пользования республиканского значения IV технической категории с асфальтобетонным покрытием протяженностью 14,3 км.

На участке указанной проблемы id 29005 выполнен текущий ремонт покрытия (восстановление изношенных верхних слоев). Фото 7.

ID 29006. Автомобильная дорога общего пользования Большой Сердеж – Летник – Мари-Пижай, идентификационный номер 88Н–12003, является автодорогой общего пользования республиканского значения IV технической категории с асфальтобетонным покрытием протяженностью 14,3 км.

На участке указанной проблемы id 29006 выполнен текущий ремонт покрытия (восстановление изношенных верхних слоев). Фото 8.

ID 29007. Автомобильная дорога общего пользования Большой Сердеж – Летник – Мари-Пижай, идентификационный номер 88Н–12003, является автодорогой общего пользования республиканского значения IV технической категории с асфальтобетонным покрытием протяженностью 14,3 км.

На участке указанной проблемы id 29007 выполнен текущий ремонт покрытия (ямочный ремонт и восстановление изношенных верхних слоев). Фото 9.

ID 29008. Автомобильная дорога общего пользования Большой Сердеж – Летник – Мари-Пижай, идентификационный номер 88Н–12003, является автодорогой общего пользования республиканского значения IV технической категории с асфальтобетонным покрытием протяженностью 14,3 км.

На участке указанной проблемы id 29008 выполнен текущий ремонт покрытия (восстановление изношенных верхних слоев). Фото 10.

ID 29135. Автомобильная дорога общего пользования Большой Сердеж – Летник – Мари-Пижай, идентификационный номер 88Н–12003, является автодорогой общего пользования республиканского значения IV технической категории с асфальтобетонным покрытием протяженностью 14,3 км.

На участке указанной проблемы id 29135 выполнен текущий ремонт покрытия (ямочный ремонт и восстановление изношенных верхних слоев). Фото 11.

ID 29136. Автомобильная дорога общего пользования Большой Сердеж – Летник – Мари-Пижай, идентификационный номер 88Н–12003, является автодорогой общего пользования республиканского значения IV технической категории с асфальтобетонным покрытием протяженностью 14,3 км.

На участке указанной проблемы id 29136 выполнен ямочный ремонт покрытия. Фото 12.

ID 14649. Автомобильная дорога общего пользования Параньга - Олоры, идентификационный номер 88Н-11002, является автодорогой общего пользования республиканского значения IV технической категории с асфальтобетонным покрытием протяженностью 10,6 км.

На участке указанной проблемы id 14649 в 2018 выполнен текущий ремонт покрытия (восстановление изношенных верхних слоев). Фото 13.

ID 10953. Автомобильная дорога общего пользования Одобеляк – Куженер – Параньга, идентификационный номер 88К-016, является автодорогой общего пользования республиканского значения III технической категории с асфальтобетонным покрытием протяженностью 14,1 км.

На автодороге в 2018-2019 годах выполнен ямочный ремонт покрытия. Фото 14.

ID 10952. Автомобильная дорога общего пользования Одобеляк – Куженер – Параньга, идентификационный номер 88К-016, является автодорогой общего пользования республиканского значения III технической категории с асфальтобетонным покрытием протяженностью 14,1 км.

На автодороге в 2018 году выполнен текущий ремонт покрытия (восстановление изношенных верхних слоев). Фото 15.

ID 22350. Автомобильная дорога общего пользования Кузнецово - Юшково, идентификационный номер 88Н-07007, является автодорогой общего пользования республиканского значения IV технической категории с асфальтобетонным покрытием протяженностью 7,5 км.

На автодороге выполнен ямочный ремонт покрытия. Фото 16.

ID 22262. Автомобильная дорога общего пользования Юбилейный - Азаново - Яндушево, идентификационный номер 88Н-07018, является автодорогой общего пользования республиканского значения IV технической категории с асфальтобетонным покрытием протяженностью 7,1 км.

На участке проблемы ID 22262 выполнен текущий ремонт покрытия (ямочный ремонт и восстановление изношенных верхних слоев). Фото 17, фото 18, фото 19, фото 20.

ID 46330. Автомобильная дорога общего пользования Нурма - Краснооктябрьский, идентификационный номер 88Н-07031, является автодорогой общего пользования республиканского значения IV технической категории с асфальтобетонным покрытием протяженностью 7,1 км.

На автодороге выполнен ремонт покрытия автодороги. Фото 21.

ID 2842. Автомобильная дорога общего пользования Куяр - Солнечный - Ронга, идентификационный номер 88К-028, является автодорогой общего пользования республиканского значения IV технической категории с асфальтобетонным покрытием протяженностью 26,4 км.

На автодороге выполнен текущий ремонт покрытия (восстановление изношенных верхних слоев). Фото 22, фото 23.

ID 27814. Автомобильная дорога общего пользования Кузнецово - Новое Комино, идентификационный номер 88Н-07008, является автодорогой общего пользования республиканского значения IV технической категории с асфальтобетонным покрытием протяженностью 3,8 км.

На автодороге выполнен текущий ремонт покрытия (восстановление изношенных верхних слоев). Фото 24, фото 25, фото 26, фото 27.

ID 17151. Автомобильная дорога общего пользования Дорожный - Сенькино, идентификационный номер 88Н-07045, является автодорогой общего пользования республиканского значения IV технической категории с асфальтобетонным покрытием протяженностью 1,0 км.

На автодороге выполнен текущий ремонт покрытия (восстановление изношенных верхних слоев). Фото 28.

ID 19366. Автомобильная дорога общего пользования Среднее Азяково - Шеклянур, идентификационный номер 88Н-07026, является автодорогой общего пользования республиканского значения IV технической категории с асфальтобетонным покрытием протяженностью 2,7 км.

На автодороге выполнен текущий ремонт покрытия (восстановление изношенных верхних слоев). Фото 29.

ID 40332. Автомобильная дорога общего пользования Руэм - Йошкар-Ола, идентификационный номер 88Н-07021, является автодорогой общего пользования республиканского значения III технической категории с асфальтобетонным покрытием протяженностью 3,6 км.

На автодороге выполнен текущий ремонт покрытия (ямочный ремонт, восстановление изношенных верхних слоев). Фото 30.

ID 2993. Автомобильная дорога общего пользования Мари-Билямор - Сенда, идентификационный номер 88Н-06002, является автодорогой общего пользования республиканского значения IV технических категорий с асфальтобетонным покрытием протяженностью 5,2 км.

На автодороге выполнен текущий ремонт покрытия (ямочный ремонт, восстановление изношенных верхних слоев). Фото 31.

ID 29450. Автомобильная дорога общего пользования Морки - Уньжинский, идентификационный номер 88К-017, является автодорогой общего пользования республиканского значения IV технических категорий с асфальтобетонным покрытием протяженностью 40,2 км.

На участке проблемы ID 29450 выполнен текущий ремонт покрытия (восстановление изношенных верхних слоев). Фото 32, фото 33.


ID 9148. Автомобильная дорога общего пользования Йошкар-Ола - Уржум, идентификационный номер 88К-001, является автодорогой общего пользования республиканского значения II, III технических категорий с асфальтобетонным покрытием протяженностью 19,9 км.

На участке км 87+330 – 92+000 автодороги выполнен ремонт. Фото 34, фото 35.


Приложение: фотоматериал на 9 листах

С уважением,

Директор



А.В. Аверин




Φοτο 2.



Φοτο 4.



Φοτο 1.



Φοτο 3.



ФОТО 6.




ФОТО 8.




ФОТО 5.






ФОТО 7.




Φοτο 10.




Φοτο 12.




Φοτο 9.



Φοτο 11.




Φοτο 14.



Φοτο 16.



Φοτο 13.



Φοτο 15.




Фото 18.




Фото 20.



Фото 17.




Фото 19.




ФОТО 22.




ФОТО 21.



ФОТО 24.







ФОТО 23.




Φοτο 28.




Φοτο 27.




Φοτο 26.



Φοτο 25.




Φοτο 32.



Φοτο 31.



Φοτο 30.



Φοτο 29.




Фото 34.

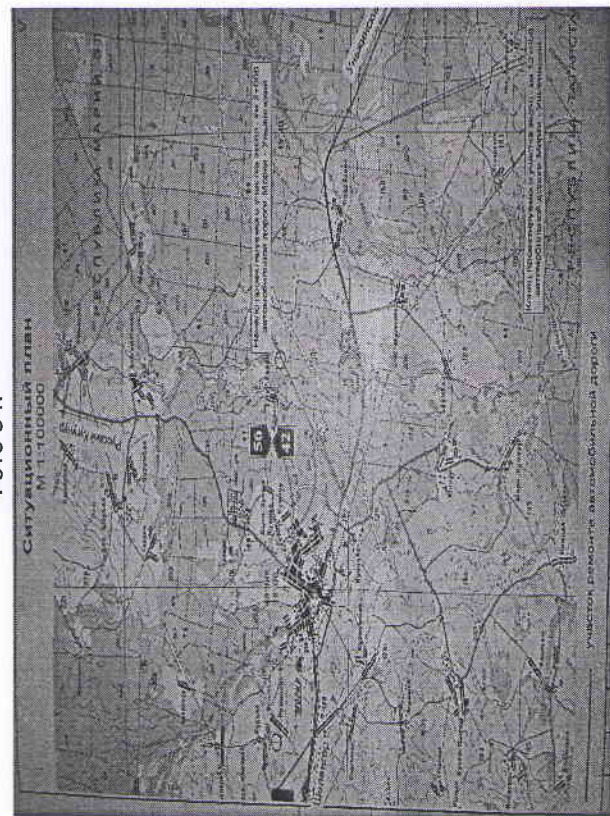


Фото 33.

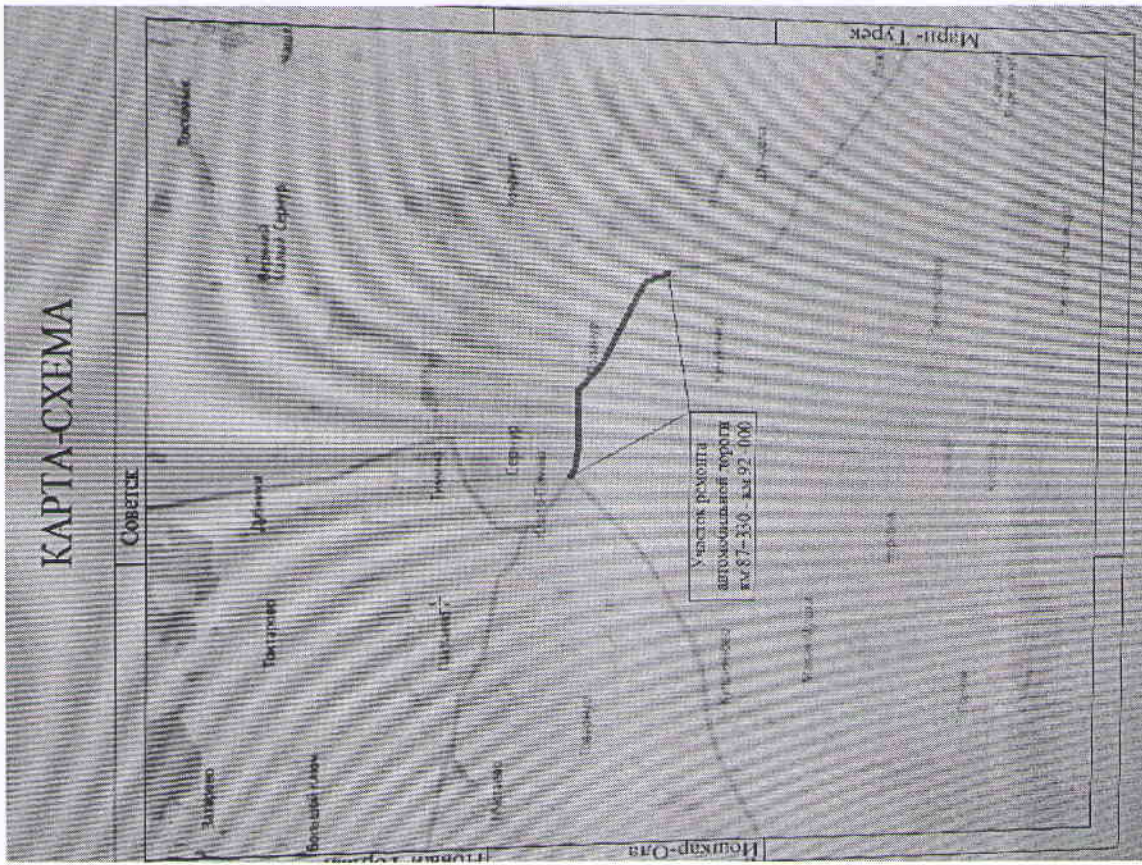


Фото 35.